



Российская Федерация  
Иркутская область  
Иркутское районное  
муниципальное образование

## АДМИНИСТРАЦИЯ

### Комитет по управлению муниципальным имуществом и жизнеобеспечению

Рабочего Штаба ул., д. 17, Иркутск, 664001  
Тел. (3952) 718-049  
Факс (3952) 718-049  
E-mail: [kumi@irkraion.ru](mailto:kumi@irkraion.ru)  
<http://irkraion.ru>

от 14.05.2020 № 2255  
на № \_\_\_\_\_ от \_\_\_\_\_

Сообщение о возможном установлении публичного сервитута на части земельного участка с кадастровым номером 38:06:000000:5526.

1. Орган рассматривающий ходатайство об установлении публичного сервитута: администрация Иркутского районного муниципального образования.

2. Цель установления публичного сервитута: эксплуатация сооружения «Сооружение-ВЛ-10кВ Черемушки-Егоровщина от ПС 35/10кВ Черемушки до опоры 134 с. Егоровщина», ходатайство Открытого акционерного общества «Иркутская электросетевая компания».

3. Часть земельного участка с кадастровым номером 38:06:000000:5526 площадью 7 кв.м., расположенная по адресу: Иркутская область, Иркутский район, Иркутское лесничество, Гороховское участковое лесничество, Технический участок № 2 (ОАО «Никольская Нива»), кварталы №№: 7, 8, 9ч, 13, 14 22ч, 33, 34, 46, 47, 48, 56ч, 58-60, 63, 66, 69ч, 80ч.

4. Ознакомиться с поступившим ходатайством об установлении публичного сервитута и прилагаемым к нему описанием местоположения границ публичного сервитута, подать заявление об учете прав на земельные участки: 664007, г. Иркутск, ул. Карла Маркса, д. 40, к 1, этаж 4, каб. 434, вторник, четверг с 08-00 до 17-00, перерыв с 12-00 до 12-48. Срок подачи заявлений об учете прав на земельные участки: 30 календарных дней со дня опубликования настоящего сообщения.

5. Настоящее сообщение подлежит опубликованию в газете «Ангарские огни», размещению в информационно-телекоммуникационной сети «Интернет» на официальном сайте Иркутского районного муниципального образования [www.irkraion.ru](http://www.irkraion.ru)

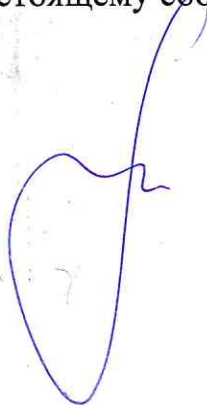
6. Публичный сервитут необходим для эксплуатации существующего сооружения «Сооружение-ВЛ-10кВ Черемушки-Егоровщина от ПС 35/10кВ Черемушки до опоры 134 с. Егоровщина».

Выбор места размещения линейного объекта обусловлен технологическими требованиями, экономической целесообразностью и минимально возможными пересечениями с земельными участками, находящимися в частной собственности.

7. Описание местоположения границ публичного сервитута: схема границ публичного сервитута приложение к настоящему сообщению.

Председатель Комитета

А.Г. Речицкий




## СХЕМА РАСПОЛОЖЕНИЯ ГРАНИЦ ПУБЛИЧНОГО СЕРВИТУТА




Площадь испрашиваемого публичного сервитута на часть земельного участка 38:06:000000:5526 - 7 кв. м		
Обозначение характерных точек границ	Координаты, м	
	X	Y
1	2	3
–	–	–
н1	425981.20	3346489.29
н2	425981.31	3346490.28
н3	425980.32	3346490.40
н4	425980.20	3346489.41
н1	425981.20	3346489.29
–	–	–
н5	426015.83	3346775.74
н6	426015.96	3346776.73
н7	426014.97	3346776.86
н8	426014.84	3346775.86
н5	426015.83	3346775.74
–	–	–
н9	426023.66	3346834.67
н10	426023.80	3346835.66
н11	426022.80	3346835.80
н12	426022.67	3346834.80
н9	426023.66	3346834.67
–	–	–
н13	426034.18	3346914.78
н14	426034.31	3346915.77
н15	426033.32	3346915.90
н16	426033.19	3346914.91
н13	426034.18	3346914.78
–	–	–
н17	426044.19	3346994.54
н18	426044.32	3346995.53
н19	426043.33	3346995.66
н20	426043.20	3346994.66
н17	426044.19	3346994.54
–	–	–
н21	426051.16	3347048.75
н22	426051.29	3347049.74
н23	426050.30	3347049.87
н24	426050.17	3347048.88
н21	426051.16	3347048.75
–	–	–
н25	426058.34	3347105.21
н26	426058.47	3347106.20
н27	426057.48	3347106.33
н28	426057.35	3347105.33
н25	426058.34	3347105.21

Система координат МСК-38, зона 3

Площадь, кв.м.	Цель установления публичного сервитута
7	Для эксплуатации линейного объекта «Сооружение - ВЛ-10кВ Черемушки - Егоровщина от ПС 35/10кВ Черёмушки до опоры 134 с. Егоровщина»



**Масштаб 1 : 5 000**

-  -- граница образуемой части земельного участка (проектные границы публичного сервитута)
  -  -- линия электропередач «Сооружение - ВЛ-10кВ Черемушки - Егоровщина от ПС 35/10кВ Черёмушки до опоры 134 с. Егоровщина»
  -  -- граница земельного участка, внесенного в ЕГРН, в отношении которого испрашивается сервитут
- 38:06:000000:5526 – кадастровый номер земельного участка
- n1 ●-- обозначение характерных точек публичного сервитута

Заместитель Мэра района

И.Б. Кузнецов

АДМИНИСТРАЦИЯ ИРКУТСКОГО РАЙОННОГО МУНИЦИПАЛЬНОГО ОБРАЗОВАНИЯ  
 Отдел архитектуры и градостроительства  
 Служба градостроительного кадастра  
 Занесено в базу данных

Площадь 17 кв. м.  
 от 13 до 20 г.