



РОССИЙСКАЯ ФЕДЕРАЦИЯ  
ИРКУТСКАЯ ОБЛАСТЬ

ИРКУТСКОЕ РАЙОННОЕ МУНИЦИПАЛЬНОЕ ОБРАЗОВАНИЕ

## АДМИНИСТРАЦИЯ

## ПОСТАНОВЛЕНИЕ

от « 17 » 12 20 21 г.

№ 705

Об установлении публичного сервитута на земельный участок с кадастровым номером 38:06:111215:8245, расположенный по адресу: Российская Федерация, Иркутская область, Иркутский район, площадью 2802 кв.м.

В целях размещения объекта электросетевого хозяйства, необходимого для электроснабжения населения Иркутского районного муниципального образования, рассмотрев ходатайство открытого акционерного общества «Иркутская электросетевая компания» (ИНН 3812122706, ОГРН 1093850013762) (вх. от 06.12.2021 № 14841/ю) об установлении публичного сервитута, выписку из Единого государственного реестра недвижимости об объекте недвижимости от 08.12.2021 № КУВИ-002/2021-163928187, сообщение о возможном установлении публичного сервитута, опубликованное в газете «Ангарские огни» от 30.07.2021 № 29 (10661) и размещенное на официальном сайте Иркутского районного муниципального образования, руководствуясь статьями 23, 39.37, 39.38, 39.43 Земельного кодекса Российской Федерации, статьей 15 Федерального закона от 06.10.2003 № 131-ФЗ «Об общих принципах организации местного самоуправления в Российской Федерации», статьей 16 (4) закона Иркутской области от 23.07.2008 № 59-оз «О градостроительной деятельности в Иркутской области», статьями 39, 45, 54 Устава Иркутского районного муниципального образования, администрация Иркутского районного муниципального образования

ПОСТАНОВЛЯЕТ:

1. В целях размещения объекта электросетевого хозяйства «КТПС 10/0,4 кВ № 1-2998 с ВЛ 0,4 кВ и линейным ответвлением от ВЛ 10кВ Карлук – Тихий Плес (ТР 3440/19)», субъект права собственности – открытое акционерное общество «Иркутская электросетевая компания», установить публичный сервитут в отношении земельного участка с кадастровым номером 38:06:111215:8245 площадью 2802 кв.м., расположенный по адресу: Российская Федерация, Иркутская область, Иркутский район, в границах согласно приложению 1.

2. Публичный сервитут устанавливается на срок 10 (Десять) лет.

3. В течение 1 (Одного) года использование земельного участка, указанного в пункте 1 настоящего постановления, и (или) расположенного на

нем объекта недвижимого имущества в соответствии с их разрешенным использованием будет существенно затруднено в связи с осуществлением деятельности, для обеспечения которой устанавливается публичный сервитут.

4. Установить размер платы за публичный сервитут, расположенный на земельном участке с кадастровым номером 38:06:111215:8245, по адресу: Российская Федерация, Иркутская область, Иркутский район площадью 2802 кв.м. в размере 20 (Двадцать) копеек.

5. Обладателю публичного сервитута открытому акционерному обществу «Иркутская электросетевая компания»:

1) внести плату за публичный сервитут в размере 20 (Двадцать) копеек единовременным платежом не позднее 6 (шести) месяцев со дня издания настоящего постановления, по платежным реквизитам, являющимся приложением 2 к настоящему постановлению;

2) приступить к использованию земельного участка при наличии утвержденного проекта рекультивации;

3) привести земельный участок в состояние, пригодное для его использования в соответствии с разрешенным использованием, в срок не позднее чем три месяца после завершения строительства, для размещения которого был установлен публичный сервитут;

4) снести объекты, размещенные на основании публичного сервитута, и осуществить при необходимости рекультивацию земельного участка в срок не позднее чем шесть месяцев с момента прекращения публичного сервитута.

6. Комитету по управлению муниципальным имуществом и жизнеобеспечению администрации Иркутского районного муниципального образования в течение 5 рабочих дней со дня издания настоящего постановления направить копию настоящего постановления в адрес открытого акционерного общества «Иркутская электросетевая компания», министерства имущественных отношений Иркутской области, Управления Росреестра по Иркутской области.

7. Опубликовать настоящее постановление в газете «Ангарские огни» и разместить в информационно-телекоммуникационной сети «Интернет» на официальном сайте Иркутского районного муниципального образования [www.irkraion.ru](http://www.irkraion.ru).

8. Контроль исполнения настоящего постановления возложить на заместителя Мэра района.

Мэр района



Л.П. Фролов




Приложение 1  
к постановлению администрации  
Иркутского районного  
муниципального  
образования  
от «14» 12 2021 г № 705

## СХЕМА РАСПОЛОЖЕНИЯ ГРАНИЦ ПУБЛИЧНОГО СЕРВИТУТА

Кадастровый номер земельного участка :38:06:111215:8245								
Площадь испрашиваемого публичного сервитута на 38:06:111215:8245 –2802 кв. м								
Обозначение характерных точек границ	Координаты, м		Обозначение характерных точек границ	Координаты, м		Обозначение характерных точек границ	Координаты, м	
	X	Y		X	Y		X	Y
1	2	3	1	2	3	1	2	3
н1	396478.06	3331528.00	н14	396240.25	3331700.60	н27	396237.01	3331696.14
н2	396466.05	3331535.24	н15	396236.22	3331703.12	н28	396293.18	3331649.21
н3	396454.94	3331541.94	н16	396200.01	3331731.73	н29	396291.91	3331648.27
н4	396450.46	3331539.81	н17	396192.98	3331737.29	н30	396329.82	3331621.28
н5	396400.16	3331584.03	н18	396180.18	3331753.40	н31	396326.41	3331611.45
н6	396365.38	3331599.81	н19	396134.73	3331807.94	н32	396363.10	3331594.81
н7	396333.25	3331614.39	н20	396109.78	3331835.13	н33	396397.14	3331579.35
н8	396336.40	3331623.47	н21	396094.29	3331838.81	н34	396416.00	3331562.76
н9	396325.89	3331630.55	н22	396093.65	3331833.35	н35	396449.56	3331533.29
н10	396478.06	3331528.00	н23	396106.87	3331830.17	н36	396454.63	3331535.70
н11	396301.24	3331648.32	н24	396130.68	3331804.22	н37	396475.08	3331523.37
н12	396302.08	3331648.94	н25	396175.87	3331749.98	н1	396478.06	3331528.00
н13	396240.25	3331700.60	н26	396189.07	3331733.37			
Система координат МСК-38, зона 3								
Площадь, кв.м.	Цель установления публичного сервитута							
2802	«КТПС 10/0,4 кВ № 1-2998 с ВЛ 0,4 кВ и линейным ответвлением от ВЛ 10кВ Карлук – Тихий Плес ТР 3440/19»							



Масштаб 1 : 1 5000

-  -- граница образуемой части земельного участка (проектные границы публичного сервитута)
-  -- линия электропередач Линия электропередач 0,4 кВ
-  -- граница земельного участка, внесенного в ЕГРН, в отношении которого испрашивается сервитут

:3388 – кадастровый номер учтенного земельного участка

38:06:111215 – номер кадастрового квартала

● n1 -- обозначение характерных точек публичного сервитута

Заместитель Мэра района

И.Б. Кузнецов

Приложение 2  
к постановлению  
администрации Иркутского  
районного муниципального  
образования  
от «17» 12 20 21 № 705

## РАСЧЕТ ПЛАТЫ ЗА ПУБЛИЧНЫЙ СЕРВИТУТ

1. Площадь земельного участка государственная собственность на который не разграничена, обремененного сервитутом – 2802 кв.м.
2. Кадастровая стоимость – 0,07 руб./ кв.м.
3. Процент от кадастровой стоимости – 0,01 %.
4. Срок публичного сервитута – 10 лет.
5. Размер платы за весь срок сервитута – 0,20 рубля.

## ПЛАТЕЖНЫЕ РЕКВИЗИТЫ ДЛЯ ВНЕСЕНИЯ ПЛАТЫ ЗА ПУБЛИЧНЫЙ СЕРВИТУТ

**Наименование:** УФК по Иркутской области (Администрация Иркутского районного муниципального образования, л/с 04343006900)

**ИНН** 3827000838

**КПП** 382701001

**ОКТМО** 25612000

ОТДЕЛЕНИЕ ИРКУТСК БАНКА РОССИИ//УФК по Иркутской области  
г. Иркутск

**БИК** 012520101

**Единый казначейский счет** № 401 028 101 453 700 000 26

**Казначейский счет** № 031 006 430 000 000 134 00

**ОГРН** 1023802456083

**КБК дохода** 111 054 101 000 001 20

**Назначение платежа:** ФИО плательщика, согласно № и дате постановления, предмет перечисления (за что).

Заместитель Мэра района



И.Б. Кузнецов