



РОССИЙСКАЯ ФЕДЕРАЦИЯ
ИРКУТСКАЯ ОБЛАСТЬ

ИРКУТСКОЕ РАЙОННОЕ МУНИЦИПАЛЬНОЕ ОБРАЗОВАНИЕ

АДМИНИСТРАЦИЯ

ПОСТАНОВЛЕНИЕ

от « 11 » 11 20 21 г.

№ 598

Об установлении публичного сервитута на земельный участок, расположенный по адресу: Иркутская область, Иркутский район, Оекское МО, площадью 5501 кв.м. в границах согласно прилагаемой схеме

В целях размещения объекта электросетевого хозяйства, необходимого для электроснабжения населения Иркутского районного муниципального образования, рассмотрев ходатайство открытого акционерного общества «Иркутская электросетевая компания» (ИНН 3812122706, ОГРН 1093850013762) (вх. от 23.09.2021 11541/ю) об установлении публичного сервитута, сообщение о возможном установлении публичного сервитута, опубликованное в газете «Ангарские огни» от 01.10.2021 № 38 (10670) и размещенное на официальном сайте Иркутского районного муниципального образования, руководствуясь статьями 23, 39.37, 39.38, 39.43 Земельного кодекса Российской Федерации, статьей 15 Федерального закона от 06.10.2003 № 131-ФЗ «Об общих принципах организации местного самоуправления в Российской Федерации», статьями 39, 45, 54 Устава Иркутского районного муниципального образования, администрация Иркутского районного муниципального образования

ПОСТАНОВЛЯЕТ:

1. В целях размещения объекта электросетевого хозяйства «КТПС 10/04 кВ № 1-2065 с ВЛ 0,4 кВ и линейным ответвлением от ВЛ 10 кВ Оёк-Мишонково А» ул. Сибирская», субъект права собственности – открытое акционерное общество «Иркутская электросетевая компания», установить публичный сервитут площадью 5501 кв.м., расположенный по адресу: Иркутская область, Иркутский район, Оекское МО, в границах согласно приложению 1.

2. Публичный сервитут устанавливается на срок 10 (Десять) лет.

3. В течение 1 (Одного) года использование земельного участка, указанного в пункте 1 настоящего постановления, и (или) расположенного на нем объекта недвижимого имущества в соответствии с их разрешенным использованием будет существенно затруднено в связи с осуществлением деятельности, для обеспечения которой устанавливается публичный сервитут.

4. Установить размер платы за публичный сервитут площадью 5501 кв.м., расположенный по адресу: Иркутская область, Иркутский район,

Оекское МО, в размере 4942 (Четыре тысячи девятьсот сорок два) рубля 70 копеек.

5. Обладателю публичного сервитута открытому акционерному обществу «Иркутская электросетевая компания»:

1) внести плату за публичный сервитут в размере 4942 (Четыре тысячи девятьсот сорок два) рубля 70 копеек единовременным платежом не позднее 6 (шести) месяцев со дня издания настоящего постановления, по платежным реквизитам, являющимся приложением 2 к настоящему постановлению;

2) привести земельный участок в состояние, пригодное для его использования в соответствии с разрешенным использованием, в срок не позднее чем три месяца после завершения строительства объекта;

3) снести объекты, размещенные на основании публичного сервитута, и осуществить при необходимости рекультивацию земельного участка в срок не позднее чем шесть месяцев с момента прекращения публичного сервитута.

6. Комитету по управлению муниципальным имуществом и жизнеобеспечению администрации Иркутского районного муниципального образования в течение 5 рабочих дней со дня издания настоящего постановления направить копию настоящего постановления в адрес открытого акционерного общества «Иркутская электросетевая компания», министерства имущественных отношений Иркутской области, Управления Росреестра по Иркутской области.

7. Опубликовать настоящее постановление в газете «Ангарские огни» и разместить в информационно-телекоммуникационной сети «Интернет» на официальном сайте Иркутского районного муниципального образования www.irkraion.ru.

8. Контроль исполнения настоящего постановления возложить на заместителя Мэра района.

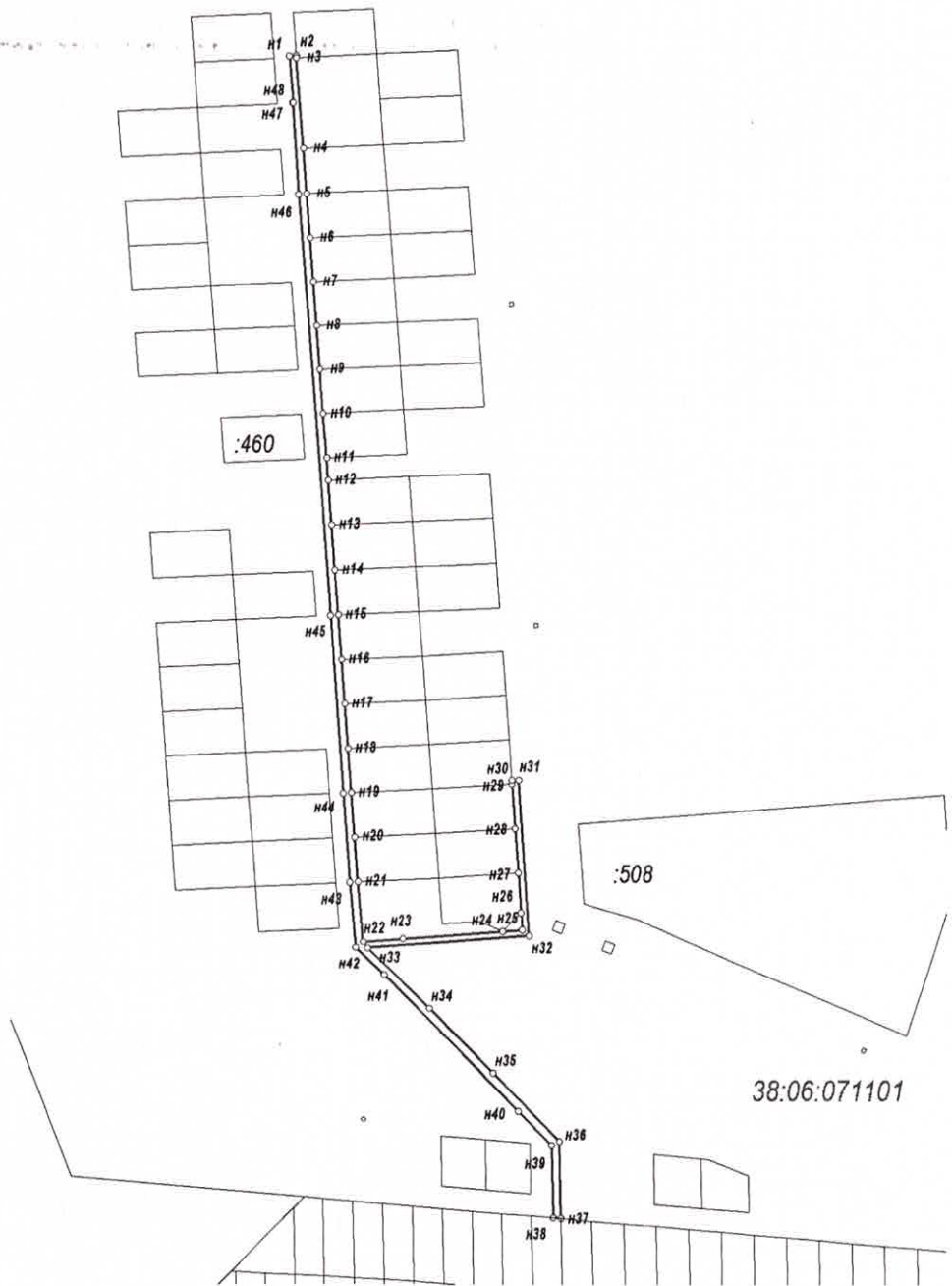
Мэр района






Л.П. Фролов

СХЕМА РАСПОЛОЖЕНИЯ ГРАНИЦ ПУБЛИЧНОГО СЕРВИТУТА

Условный номер земельного участка :ЗУ					
Площадь испрашиваемого публичного сервитута расположенного на землях, государственная собственность на которые не разграничена, в границах населенных пунктов – 5501 кв.м					
Обозначение характерных точек границ	Координаты, м		Обозначение характерных точек границ	Координаты, м	
	X	Y		X	Y
1	2	3	1	2	3
н1	420547.50	3344952.47	н26	419970.88	3345106.71
н2	420547.82	3344956.96	н27	419996.86	3345104.99
н3	420546.21	3344957.08	н28	420026.80	3345103.01
н4	420486.17	3344961.43	н29	420056.73	3345101.03
н5	420456.16	3344963.61	н30	420059.16	3345100.87
н6	420426.23	3344965.78	н31	420059.40	3345105.36
н7	420396.22	3344967.95	н32	419955.37	3345112.25
н8	420366.20	3344970.13	н33	419947.41	3345003.63
н9	420336.18	3344972.31	н34	419905.47	3345044.81
н10	420306.16	3344974.48	н35	419861.41	3345087.98
н11	420276.24	3344976.65	н36	419815.20	3345133.09
н12	420261.28	3344977.74	н37	419763.94	3345134.12
н13	420231.36	3344979.91	н38	419764.41	3345128.61
н14	420201.34	3344982.09	н39	419812.98	3345127.57
н15	420171.32	3344984.26	н40	419835.87	3345105.32
н16	420141.30	3344986.44	н41	419928.71	3345014.50
н17	420111.28	3344988.62	н42	419948.02	3344995.26
н18	420081.36	3344990.79	н43	419990.90	3344991.83
н19	420051.34	3344992.96	н44	420050.94	3344987.47
н20	420021.32	3344995.14	н45	420170.92	3344978.77
н21	419991.30	3344997.32	н46	420455.76	3344958.12
н22	419951.68	3345000.51	н47	420516.35	3344954.39
н23	419953.64	3345027.17	н48	420516.37	3344954.73
н24	419958.54	3345094.50	н1	420547.50	3344952.47
н25	419959.50	3345107.46			
Система координат МСК-38, зона 3					
Площадь, кв.м.		Цель установления публичного сервитута			
5501		«КТПС 10/0,4 кВ № 1-2065 с ВЛ 0,4 кВ и линейным ответвлением от ВЛ 10 кВ Оёк – Мишонково А» ул. Сибирская»			



Масштаб 1 : 1 5000

-  -- граница образуемой части земельного участка (проектные границы публичного сервитута)
-  -- линия электропередач Линия электропередач 0,4 кВ
-  -- граница земельного участка, внесенного в ЕГРН, в отношении которого испрашивается сервитут
- :10524 – кадастровый номер учтенного земельного участка
- 38:06:143519 – номер кадастрового квартала
- Н1 -- обозначение характерных точек публичного сервитута

Заместитель Мэра района

И.Б. Кузнецов

Приложение 2
к постановлению
администрации Иркутского
районного муниципального
образования
от « 11 » 11 2021 № 598

РАСЧЕТ ПЛАТЫ ЗА ПУБЛИЧНЫЙ СЕРВИТУТ

1. Площадь, земельного участка, государственная собственность на который не разграничена, обремененного сервитутом – 5501 кв.м.
2. Кадастровая стоимость – 898,51 руб./ кв.м.
3. Процент от кадастровой стоимости – 0,01 %.
4. Срок публичного сервитута – 10 лет.
5. Размер платы за весь срок сервитута – 4942,70 рубля.

ПЛАТЕЖНЫЕ РЕКВИЗИТЫ ДЛЯ ВНЕСЕНИЯ ПЛАТЫ ЗА ПУБЛИЧНЫЙ СЕРВИТУТ

Наименование: УФК по Иркутской области (Администрация Иркутского районного муниципального образования, л/с 04343006900)

ИНН 3827000838

КПП 382701001

ОКТМО 25612000

ОТДЕЛЕНИЕ ИРКУТСК БАНКА РОССИИ//УФК по Иркутской области
г. Иркутск

БИК 012520101

Единый казначейский счет № 401 028 101 453 700 000 26

Казначейский счет № 031 006 430 000 000 134 00

ОГРН 1023802456083

КБК дохода 111 054 101 000 001 20

Назначение платежа: ФИО плательщика, согласно № и дате постановления, предмет перечисления (за что).

Заместитель Мэра



И.Б. Кузнецов