



РОССИЙСКАЯ ФЕДЕРАЦИЯ
ИРКУТСКАЯ ОБЛАСТЬ

ИРКУТСКОЕ РАЙОННОЕ МУНИЦИПАЛЬНОЕ ОБРАЗОВАНИЕ

АДМИНИСТРАЦИЯ

ПОСТАНОВЛЕНИЕ

от « 16. » 09 _____ 20 11 г.

№ 499

Об установлении публичного сервитута на часть земельного участка с кадастровым номером 38:06:130817:3414 площадью 2189 кв.м.

В целях размещения объекта электросетевого хозяйства, необходимого для электроснабжения населения Иркутского районного муниципального образования, рассмотрев ходатайство открытого акционерного общества «Иркутская электросетевая компания» (ИНН 3812122706, ОГРН 1093850013762) (вх. от 16.07.2021 № 8262/ю) об установлении публичного сервитута, выписку из Единого государственного реестра недвижимости об объекте недвижимости от 26.07.2021 № КУВИ-002/2021-93735784, сообщение о возможном установлении публичного сервитута, опубликованное в газете «Ангарские огни» от 13.08.2021 № 31 (10663) и размещенное на официальном сайте Иркутского районного муниципального образования, руководствуясь статьями 23, 39.37, 39.38, 39.43, 78 Земельного кодекса Российской Федерации, статьей 15 Федерального закона от 06.10.2003 № 131-ФЗ «Об общих принципах организации местного самоуправления в Российской Федерации», статьями 39, 45, 54 Устава Иркутского районного муниципального образования, администрация Иркутского районного муниципального образования

ПОСТАНОВЛЯЕТ:

1. В целях размещения объекта электросетевого хозяйства, субъект права собственности – открытое акционерное общество «Иркутская электросетевая компания», установить публичный сервитут в отношении части земельного участка с кадастровым номером 38:06:130817:3414 площадью 2189 кв.м., расположенного по адресу: Иркутская область, Иркутский район, в границах согласно приложению.

2. Публичный сервитут устанавливается на срок 49 (Сорок девять) лет.

3. В течение 11 (Одиннадцати) месяцев использования земельного участка, указанного в пункте 1 настоящего постановления, и (или) расположенного на нем объекта недвижимого имущества в соответствии с их разрешенным использованием будет существенно затруднено в связи с осуществлением деятельности, для обеспечения которой устанавливается публичный сервитут.

4. Обладателю публичного сервитута открытому акционерному обществу «Иркутская электросетевая компания»:

1) в срок 60 (шестьдесят) дней заключить с правообладателем земельного участка соглашение об осуществлении публичного сервитута;

2) привести земельный участок в состояние, пригодное для его использования в соответствии с разрешенным использованием, в срок не позднее чем три месяца после завершения строительства объекта;

3) снести объекты, размещенные на основании публичного сервитута, и осуществить при необходимости рекультивацию земельного участка в срок не позднее чем шесть месяцев с момента прекращения публичного сервитута.

5. Комитету по управлению муниципальным имуществом и жизнеобеспечению администрации Иркутского районного муниципального образования в течение 5 рабочих дней со дня издания настоящего постановления направить копию настоящего постановления в адрес открытого акционерного общества «Иркутская электросетевая компания», правообладателю земельного участка, орган, осуществляющий государственную регистрацию прав на недвижимое имущество (Управление Росреестра по Иркутской области).

6. Опубликовать настоящее постановление в газете «Ангарские огни» и разместить в информационно-телекоммуникационной сети «Интернет» на официальном сайте Иркутского районного муниципального образования www.irkraion.ru.

7. Контроль исполнения настоящего постановления возложить на заместителя Мэра района.

Мэр района




Л.П. Фролов

Приложение
к постановлению администрации
Иркутского районного
муниципального образования
№ 499 от « 15 » 09 2021г

СХЕМА РАСПОЛОЖЕНИЯ ГРАНИЦ ПУБЛИЧНОГО СЕРВИТУТА




Система координат МСК -38, зона 3		
Площадь земельного участка 2189 м ²		
Вид разрешенного использования: для размещения объекта электросетевого хозяйства		
Публичный сервитут устанавливается в отношении части земельного участка с кадастровым номером 38:06:130817:3414		
Обозначение характерных точек границ	Координаты, м	
	X	Y
1	2	3
н1	386854,23	3324376,36
н2	386856,98	3324379,26
н3	386855,53	3324380,64
н4	386837,38	3324397,83
н5	386819,23	3324415,02
н6	386801,08	3324432,21
н7	386782,93	3324449,40
н8	386764,77	3324466,59
н9	386746,62	3324483,79
н10	386774,12	3324512,83
н11	386801,63	3324541,87
н12	386803,65	3324544,00
н13	386804,10	3324554,68
н14	386804,25	3324554,82
н15	386806,01	3324552,99
н16	386810,28	3324557,48
н17	386805,97	3324562,18
н18	386801,57	3324557,61
н19	386801,30	3324557,33
н20	386801,20	3324557,43
н21	386783,05	3324574,62
н22	386764,90	3324591,81
н23	386746,75	3324609,00
н24	386728,60	3324626,19
н25	386710,44	3324643,38
н26	386692,80	3324660,09
н27	386684,81	3324667,66
н28	386681,06	3324671,21
н29	386666,16	3324684,48
н30	386647,57	3324702,01
н31	386630,05	3324718,75
н32	386611,64	3324736,00
н33	386591,74	3324754,21
н34	386589,05	3324751,27
н35	386608,90	3324733,08
н36	386627,30	3324715,84
н37	386644,83	3324699,09
н38	386663,42	3324681,56
н39	386682,93	3324664,20
н40	386690,05	3324657,19
н41	386707,69	3324640,48
н42	386725,85	3324623,29
н43	386800,03	3324553,04
н44	386799,71	3324545,65


н45	386771,22	3324515,58
н46	386740,97	3324483,64
н47	386762,02	3324463,69
н48	386780,18	3324446,50
н1	386854,23	3324376,36



Масштаб 1:5000


Условные обозначения:


-  -- граница образуемой части земельного участка (проектные границы публичного сервитута);
-  -- граница земельного участка;
-  -- контур сооружения
- 38:06:150527 -- кадастровый квартал.



Масштаб 1:2000

Условные обозначения:

 -- граница образуемой части земельного участка (проектные границы публичного сервитута);

 -- граница земельного участка;

-- -- контур сооружения

• n1 -- обозначение характерных точек публичного сервитута;




38:06:130817:3414 – кадастровый номер земельного участка;

38:06:130817 – кадастровый квартал.



Масштаб 1:2000

Условные обозначения:

-  -- граница образуемой части земельного участка (проектные границы публичного сервитута);
-  -- граница земельного участка;
-  -- контур сооружения
- n1 -- обозначение характерных точек публичного сервитута;
- 38:06:130817: 3414 – кадастровый номер земельного участка;
- 38:06:130817 – кадастровый квартал.

Заместитель Мэра района

И.Б. Кузнецов